



LE RÉSEAU LITTOREA

RÉSEAU NATIONAL POUR UNE PÊCHE À PIED DURABLE

Mer XXL

2 juillet 2019 - Nantes



Avec le soutien de :





Pourquoi s'intéresser à la pêche à pied...?

La pêche à pied est l'activité de prélèvement sur la faune la plus pratiquée en France... par des usagers non fédérés, souvent mal informés.

2,1 millions



Pêcheurs à pied de loisir

1,6 million



Pêcheurs en eau douce

1,1 million



Chasseurs

Sources : FranceAgrimer 2018, FNP 2015, FNC 2015





Un réseau qui grandit et monte en compétences...

400 structures engagées et 60% estrans couverts.

Objectifs communs :

- Mieux **comprendre les effets de la pêche à pied** de loisir sur les milieux littoraux
- Encourager et **maintenir les bonnes pratiques** de pêche à pied de loisir
- Dynamiser les **relations entre les acteurs locaux et nationaux** afin de créer les outils nécessaires à la préservation de la biodiversité des estrans.



Création du **Réseau Littorea** :
maintien des actions engagées
et extension à d'autres territoires

2018

Projet Life « pêche à pied de loisir »
sur 11 territoires, formation de médiateurs
à la sensibilisation et aux diagnostics

2013-2017

Écriture du cahier méthodologique et dépôt
du projet Life « Pêche à pied de loisir »

2012

Lancement d'un projet national pour une
pêche à pied récréative durable, réalisation
d'une exposition nationale

2011

Rencontres nationales, premières initiatives
vers un réseau national

2008-2010

Les premiers projets locaux (Calvados, Côtes
d'Armor, Île d'Oléron)

2004



Un réseau au service des opérateurs locaux...

Des **formations** aux méthodes de diagnostic des pratiques et de sensibilisation des pêcheurs à pied.

Une **aide technique et scientifique** pour la réalisation de suivis de la ressource et des milieux pêchés.

La **diffusion d'actualités** et une **veille réglementaire** : 253 infos diffusées à 1501 contacts en 2018.



Un **cahier méthodologique** capitalisant les protocoles innovants de suivis de la pêche à pied de loisir.

Des **supports pédagogiques** à destination des pêcheurs à pied de loisir (réglettes, dépliants, panneaux, films, expositions).

Une **base de données nationale ESTAMP** : application web pour sécuriser, bancariser et valoriser l'ensemble des suivis : + 300 000 fiches renseignées à ce jour.



Des actions concertées et des progrès mesurables...

Bilan des opérations de 2013 à 2017



100 000 RENCONTRES SUR L'ESTRAN
209 PANNEAUX SUR 117 COMMUNES
500 000 ÉDITÉS DE PLIANTS & RÉGLETTE

43 ZONES NATURA 2000
 3 PARCS NATURELS MARINS

550 MÉDIATEURS FORMÉS
 400 KITS
 500 ARTICLES DE PRESSE

SITE INTERNET & RÉSEAUX SOCIAUX
4 FILMS
 CREVETTES, TRILLES, PALOURDES, MOULES

Actions nationales:

Des **rencontres nationales** : comité de pilotage annuel du réseau, comités techniques, colloque national (14 & 15 novembre 2019 à Erquy (22)).

Un **comptage collectif national** annuel des pêcheurs à pied de loisir => en 2019 : 11^{ème} opération du 1^{er} au 5 Août.

Une réglementation mieux connue	2008	2016
% de pêcheurs à pied connaissant les tailles minimales de capture (Côtes d'Armor)	 17%	 55%

Une amélioration de la qualité des récoltes	Pêcheurs non équipés d'un outil de mesure	Pêcheurs sensibilisés munis d'une réglette
% de paniers de pêche conformes à +90% (Côtes d'Armor)	 47%	 82%

Des effets positifs sur les milieux	2008	2016
% de pierres explorées par les pêcheurs à pied et non renversées (Île d'Oléron)	 60%	 95%

Contacts :



Réseau Littorea

Réseau national pour une pêche à pied récréative durable

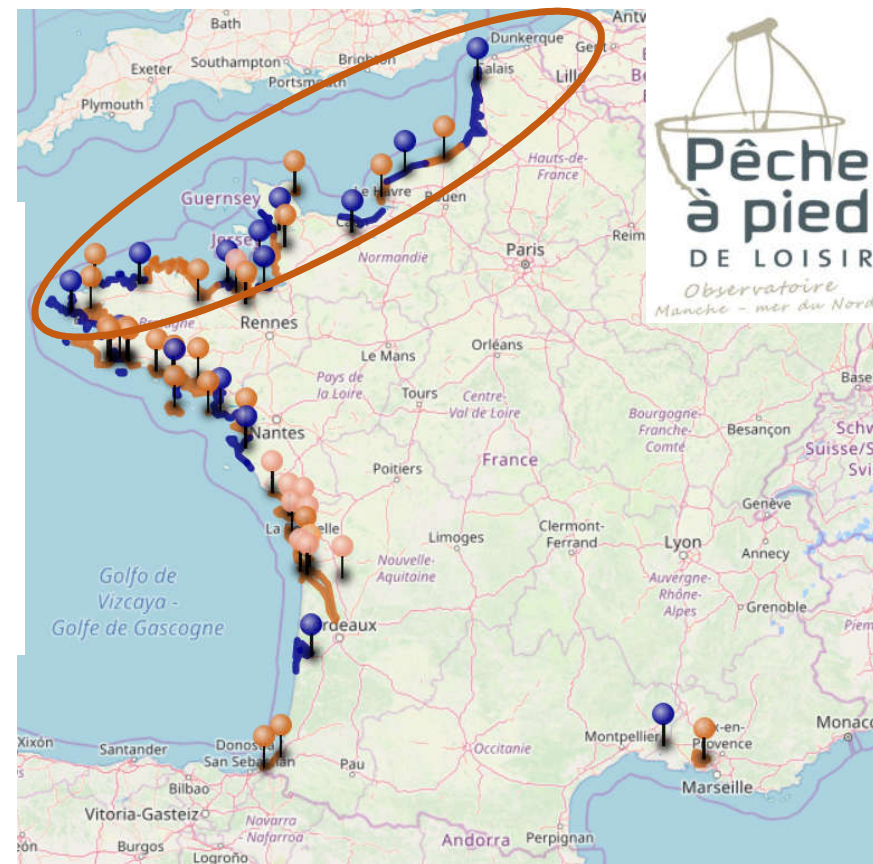
VivArmor Nature : 02.96.33.10.57

CPIE Marennes-Oléron : 05.46.47.61.85

www.pecheapied-loisir.fr

 [Reseau Littorea](https://www.facebook.com/ReseauLittorea)  [@ReseauLittorea](https://twitter.com/ReseauLittorea)

Rejoignez-nous !





L'OBSERVATOIRE PÊCHE À PIED DE LOISIR SOUS RÉGION MARINE MANCHE - MER DU NORD

Mer XXL

2 juillet 2019 - Nantes

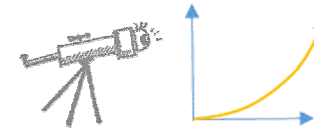


Avec le soutien de :



Observatoire Pêche à pied loisir

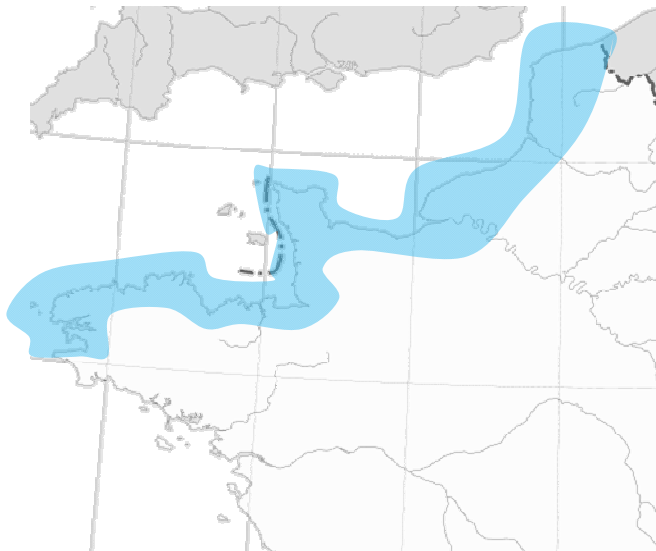
CADRE ET OBJECTIFS



Améliorer les connaissances et les pratiques

Objectif : maintien du recueil de données sur la pêche à pied pour favoriser la prise en compte de ses enjeux dans les politiques publiques

→ Un nouvel outil pour une pêche à pied durable



Cadre général :

PAMM Manche Mer du Nord – mesure 308

Responsable du pilotage :

DIRM MEM Nord – co-pilotage AFB (*URCPIE de Normandie comme structure coordinatrice*)

Territoire d'intervention :

Littoral de la sous-région marine **Manche-Mer du Nord** : du *Finistère* → à la *frontière belge*

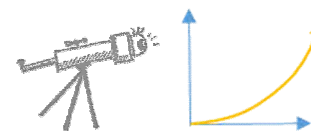
Territoires de l'Observatoire de la pêche à pied de loisir Manche – Mer du Nord



Observatoire Pêche à pied loisir

Bilan de l'année 2018

- + de **800** comptages
- + de **1500** groupes de pêcheurs enquêtés
- + de **11 100** pêcheurs sensibilisés (marées de sensibilisation, distribution de réglettes, stands, sorties, évènements...)



Améliorer les connaissances et les pratiques



Profil type du pêcheur à pied de loisir
à l'échelle de l'Observatoire



Sexe : Masculin



Âge : 55 ans



Origine : Sur le territoire de pêche

59% H/ 41% F

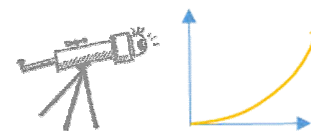
À l'échelle de
l'Observatoire)

71% locaux

À l'échelle de
l'Observatoire)

Observatoire Pêche à pied loisir

CONTACT



Améliorer les connaissances et les pratiques



Léa Brieau

Animatrice de l'Observatoire des activités de Pêche à pied de loisir sur la façade Manche-Mer du Nord

UNION RÉGIONALE DES CPIE DE NORMANDIE

ADRESSE | Siège du CPIE Vallée de l'Orne
Enceinte de l'Abbaye aux Hommes 14054 CAEN Cedex

CONTACT | 06 24 32 14 63
observatoirePAPL@urcpie-normandie.com

RETROUVEZ TOUTES NOS ACTUALITÉS SUR
WWW.URCPIE-NORMANDIE.COM

www.urcpie-normandie.com/obs-peche-a-pied-loisir